

Podélný profil kol. č. T4

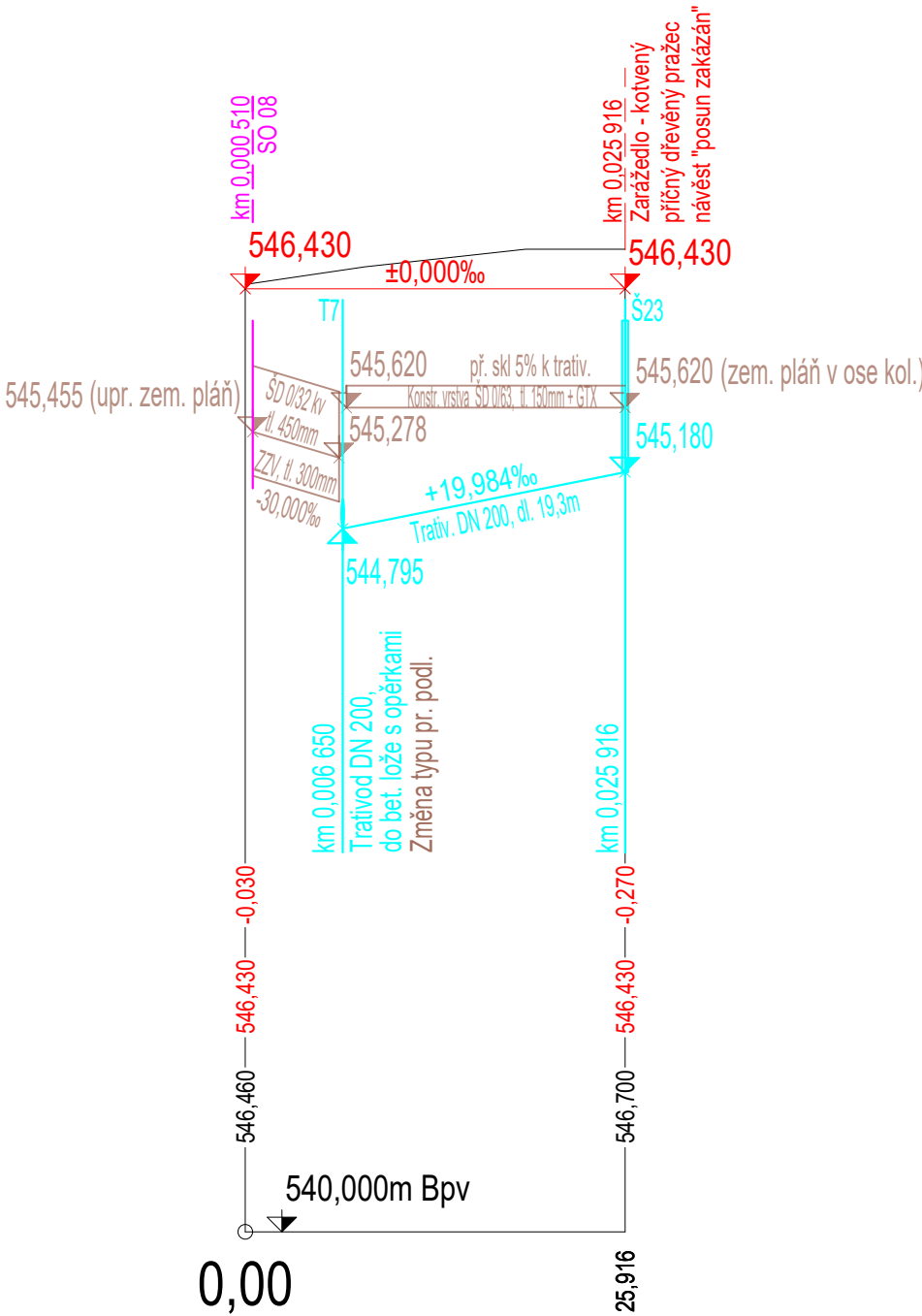
## Objekty

Terén

Navržená niveleta TK

## Pražcové podloží

## Odvodnění



Rozdíl terén-TK

Nový stav TK

## Stávající terén

### Srovnávací rovina

## Staničení

## Sklonové poměry

## Směrové poměry

Žel. svršek – kolejnice  
Skutečný začátek koleje bude definován po instalaci točny!!

Žel. svršek – pražce, upevňovadla

Žel. svršek – kol. lože

vodorovná 0,000 ‰ dl. 25,916 m

ZÚ 0,000 Kč  
 Přímá 25,916m

užité kolejnice S49/49E, stykované

dř. pr.	užitá bet. pražce - např. SB8/SB6, upevnění K (ŽS4), "c"
---------	--

první pár podkl. kotven chem. kotvami do římsy objektu točny

kol. lože	min.tl.200mm	kol. lože min tl. 250mm
-----------	--------------	-------------------------

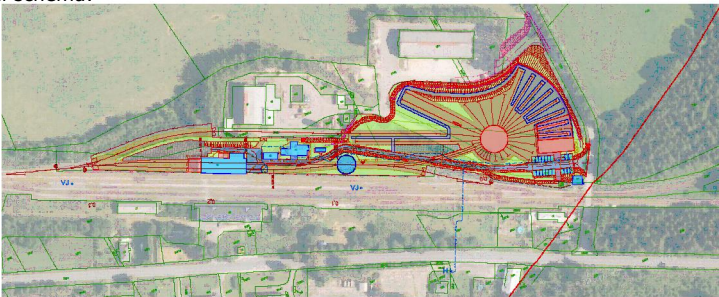
Souřadnicový systém JTSK, Výškový systém B. p.v.,  $\pm 0,000 = 544,030$  m.n.m.

Jiná ověření:

---

Paré:

### Orientační schéma:





Razítko oprávněné osoby:

Podpis:

Datum:

Revize:	Datum:	Popis:	Kontroloval:
00	22.02.2024	Dokumentace pro provádění stavby	Ing. Petr Burda

<b>Stavebník / investor</b>	<b>Pardubický kraj</b>
Adresa:	Komenského náměstí 125, 532 11 Pardubice
Zástupce investora:	JUDr. Martin Netolický, Ph.D., hejtman
Adresa:	-

<b>Zhotovitel díla:</b> Adresa: Kontakt:	<b>Prodin a.s.</b> K Vápence 2745, Pardubice 530 02 T: +420 466 055 111 E: info@prodin.cz	 <div> <b>PRODIN</b>          SKUPINA VENTIO       </div>
<b>Zhotovitel části / objektu:</b> Adresa: Kontakt:	<b>Prodin a.s.</b> K Vápence 2745, Pardubice 530 02 T: +420 466 055 111 E: info@prodin.cz	 <div> <b>PRODIN</b>          SKUPINA VENTIO       </div>

Hlavní projektant (HIP):	Ing. Petr Prchal	Specialista:	Ing. Petr Prchal
--------------------------	------------------	--------------	------------------

Název stavby / akce:	Areál železničního depa v Dolní Lipce		Označení investora:
			OR-22-24401
Adresa stavby:	obec Dolní Lipka		Zakázka:
Název části:	Dokumentace stavebního objektu		31/22/242.208
Název objektu / dílčí části:	ŽELEZNIČNÍ SVRŠEK A SPODEK		Označení části:
			D.1-17-b
			Označení objektu / komplexu:
			SO 17
Název přílohy:	Podélný profil kol. č. T4		Číslo přílohy:
Název dílčí části přílohy:			012
Odpovědný projektant:	Zpracovatel přílohy:	Měřítko: 1:500/50	Stupeň dokumentace:
Ing. Petr Prchal	Ing. Petr Prchal	Formáty: A3	DPS
Kraj:	Katastrální území:	TUDU:	Smluvní datum zpracování:
Pardubický	Dolní Lipka [629588]		22.02.2024

Označení investora:	Stupeň dokumentace:	Část:	Objekt:	Podobjekt:	Příloha:	Revize: